

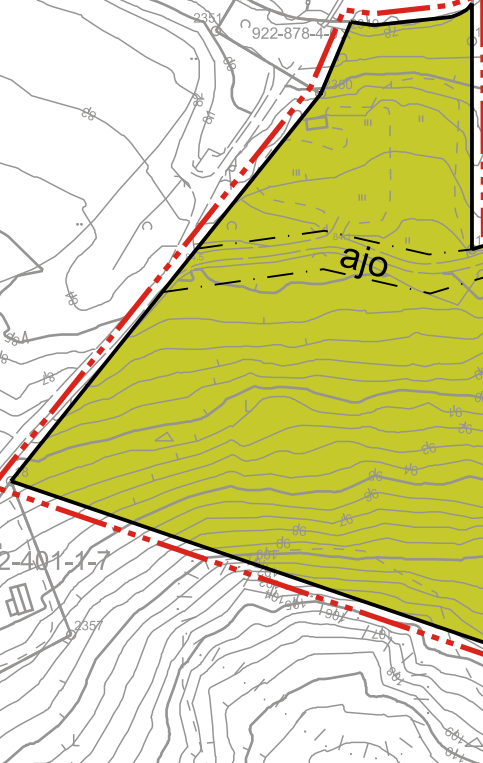
922-401-2-34

922-438-876-1

922-878-4

922-401-2-31

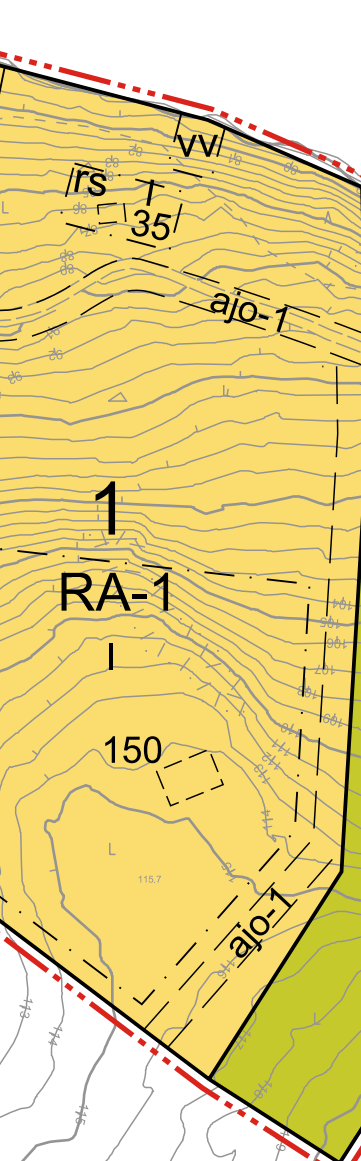
922-401-1-7



M



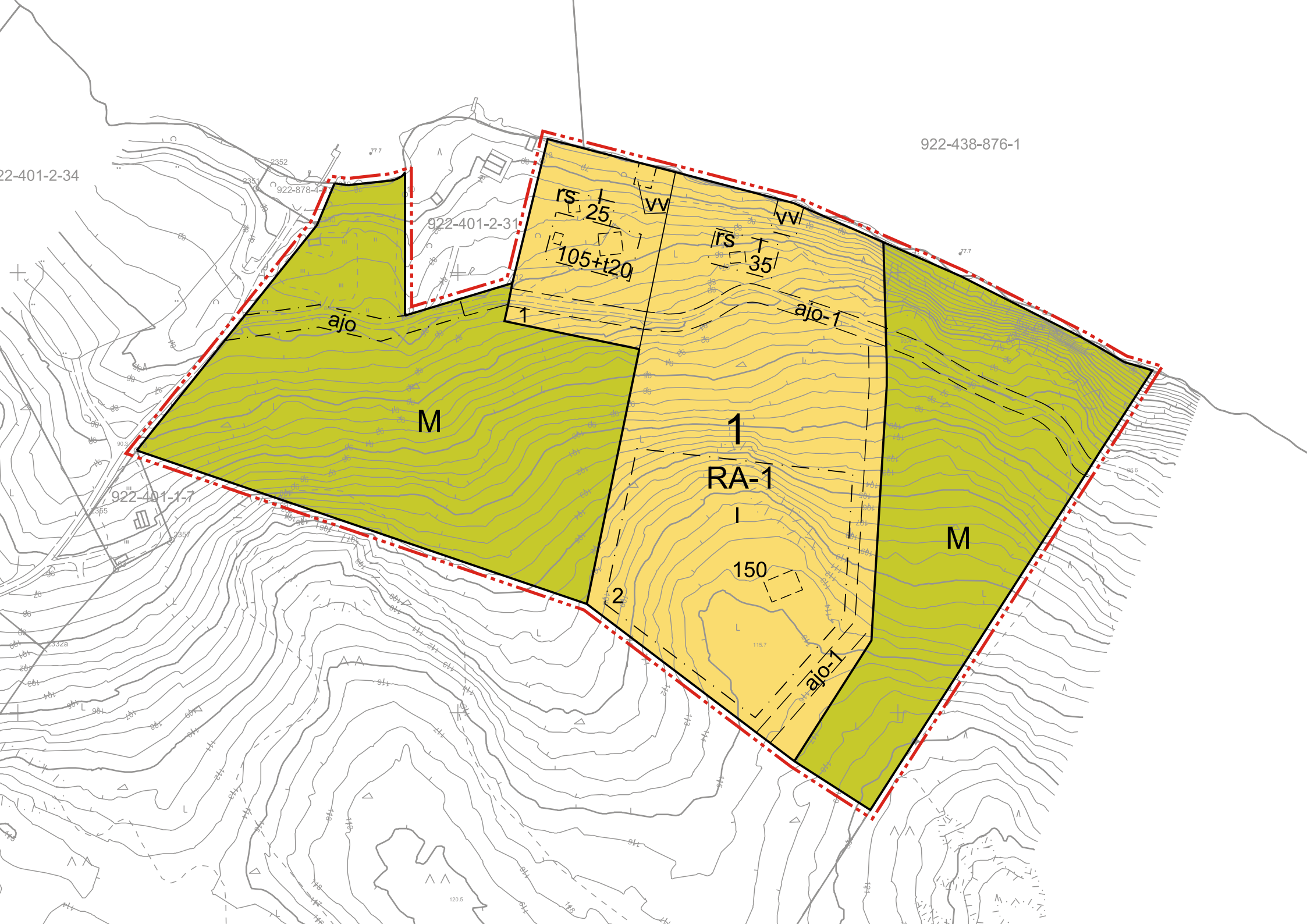
rs 25  
105+t20



1  
RA-1  
150



M



# VESILAHTI







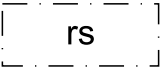

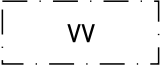
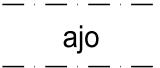
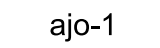
## PYHÄJÄRVI, Alhonlahti Kauppilan ranta-asemakaava

### HYVÄKSYMINEEN: 1:2000

RANTA-ASEMAKAAVA KOSKEE: Osaa Keihosten kylän kiinteistöstä 922-401-2-44

RANTA-ASEMAKAAVALLA MUODOSTUU: Loma-asuntojen korttelialuetta sekä maa- ja metsätalousaluetta.

### ASEMAKAAVAMERKINNÄT JA -MÄÄRÄYKSET:

	Loma-asuntojen korttelialue. Rakennuspaikalle saa rakentaa yhden yksiasuntoisen asuinrakennuksen, talousrakennuksia ja saunarakennuksen. Yksittäisen talousrakennuksen koko saa olla enintään 35 k-m <sup>2</sup> .
	Maa- ja metsätalousalue.
	3 m kaava-alueen rajan ulkopuolella oleva viiva.
	Korttelin, korttelinosan ja alueen raja.
	Osa-alueen raja.
	Ohjeellinen alueen tai osa-alueen raja.
<b>1</b>	Korttelin numero.
1	Ohjeellisen tontin/rakennuspaikan numero.
150	Rakennusoikeus kerrosalaneliömetreinä.
105+t20	Lukusarja, jossa ensimmäinen luku ilmoittaa asuntokerrosalan neliömetrimäärän ja toinen luku talousrakennukselle varattavan kerrosalan neliömäärän.
I	Roomalainen numero osoittaa rakennusten, rakennuksen tai sen osan suurimman sallitun kerrosluvun.
	Rakennusala, jolle saa sijoittaa rantasaunan. Saunarakennus on sijoitettava vähintään 15 m etäisyydelle keskiveden mukaisesta rantaviivasta. Katettua kuitia saa olla enintään 50 % rakennusoikeudesta.
	Ohjeellinen rakennuksen sijoituspaikka.
	Rakennusala, jolle saa sijoittaa venevajan.
	Ajoyhteys.
	Ohjeellinen ajoyhteys.

## Yleismääräykset:

Rantapuusto on säilytettävä luonnonmukaisena ja vain harventaminen on sallittu.

Rantaviivan oleellinen muuttaminen ruoppaamalla on kielletty ilman asianmukaista lupaa.

Rakentamatta jäävät rakennuspaikan osat, joita ei käytetä ajo- tai kävelyteinä eikä pysäköintiin, on jätettävä luonnontilaiseksi tai istutettava ja pidettävä huolitellussa kunnossa. Muualla kuin rakennusten muodostaman pihapiirin välittömässä läheisyydessä on alueen metsäinen luonne maisemakuvassa palautettava. Istutuksissa tulee huomioida alueen luonnonympäristön ominaispiirteet ja suosia kasvilajeina alueella luonnonvaraisestikin kasvavia lajeja.

Maaperän rakennettavuus on tutkittava ennen rakennusluvan tai toimenpideluvan myöntämistä perustamistavan määrittämiseksi ja piha-alueiden vakauden varmistamiseksi.

Rakennukset on sijoitettava vähintään 5 metrin etäisyydelle rakennuspaikan rajasta, mikäli rakennusalan rajoin ei ole muuta määrätty.

Kaava-alueelle rakennettavien rakennusten, rakenteiden ja laitureiden tulee olla muodoltaan, materiaaleiltaan ja väritykseltään luontoon ja maisemaan soveltuvia. Julkisivujen ja kattojen tulee olla väriltään tummia. Rakennukset tulee sovittaa massoitteilla maastonmuotoihin tai vaihtoehtoisesti muotoilla veistokselliseksi arkkitehtoniseksi kokonaisuudeksi. Rakennusten korkeusasema tulee sovittaa huolellisesti maastoon; korkeita pengerryksiä (yli 1 m), kerroksen korkuisia sokkeleita tai korkeille pilareille rakentamista tulee välttää. Julkisivumateriaaleina tulee käyttää luonnonkiveä, puuta, punaista tai ruskeaa käsinlyötyä tiiltä tai betonia. Värityksen tulee olla maisemaan sopeutuva ja valkoista väriä tai kirkkaita värejä tulee välttää. Valkoisia ikkunapuitteita ja vuorilautoja ei sallita. Koko rakennuspaikan kiertävien aitojen rakentaminen on kielletty. Mikäli rakennusten lähellä pihapiirejä on tarpeen aidata, tulee se tehdä maisemaan sopeutuvalla istutettavalla aidalla tai luonnonkivillä.

Asemakaavan pohjakartta on tarkistettu 7.12.2021.

Lempäälän kunnan viranhaltija, maanmittausinsinööri Johanna Halme on tarkistanut ja hyväksynyt pohjakartan.

## Käsittely:

Vireilletulo	7.1.2021	Luonnos nähtävillä	22.4.2021 - 23.5.2021
OAS nähtävillä	7.1.2021 alkaen	Ehdotus nähtävillä	4.11.2021 - 3.12.2021

		<b>A-Insinöörit Civil Oy</b> Puutarhakatu 10 33210 Tampere		0207 911 888 etunimi.sukunimi@ains.fi
12.1.2022	Pääsuunnittelija Johanna Närhi, arkkitehti, YKS 490	Suunnittelija Jaana Virtanen, rak.arkkitehti	Suunnittelija Seda Suman Buruk, suunnittelija	1 : 2 000